

## Утверждена

(наименование документа об утверждении, включая наименования органов государственной власти или

органов местного самоуправления, принявших решение об утверждении схемы или

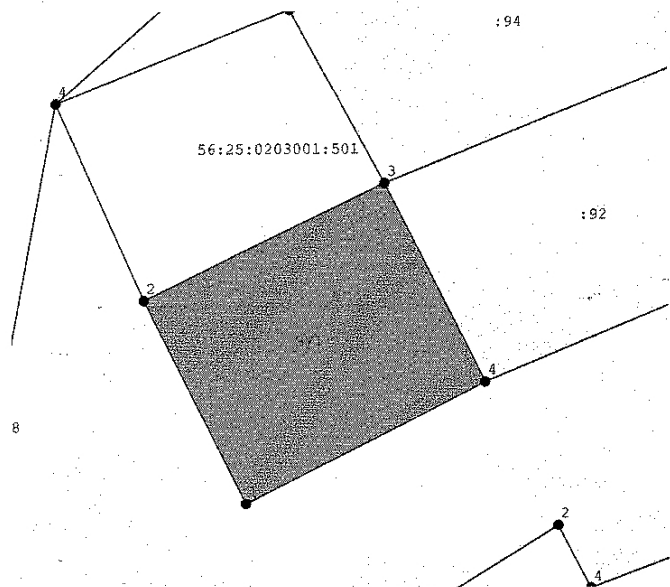
подписавших соглашение о перераспределении земельных участков)

от \_\_\_\_\_ № \_\_\_\_\_




### Схема расположения земельного участка или земельных участков на кадастровом плане территории

Обозначение характерных точек границ	Координаты, м	
	X	Y
1	2	3
2	447 820,29	2 317 734,41
3	447 837,23	2 317 769,58
4	447 808,18	2 317 784,13
1	447 790,70	2 317 749,23
2	447 820,29	2 317 734,41

Площадь земельного участка \_\_\_\_\_ 1 280 м<sup>2</sup>



**Условные обозначения:**

- 56:25:0203001:501 - кадастровый номер соседнего земельного участка
-  - образуемый земельный участок
-  - образуемая точка
-  - границы участков